

зафіксувати сліди від колій проїжджої частини вулиці XII ст. Колії були запущені в світло-сірі алювіальні піщані відкладення. Дорогу було відділено парканом від житлової зони садиби. Тут на двох горизонтах вдалося зафіксувати низку перекопів XVIII–XIX ст. та кілька господарських ям XII ст. В центральній частині розкопу зафіксовано господарську споруду XII ст. З культурних нашарувань біля споруди походить низка археологічних знахідок (фрагменти керамічного посуду XII–XIX ст., кістки тварин, пірофілітові пряслиця, фрагменти скляних браслетів, кістяний гребінь, тощо).

Івакін В. Г.

Кандидат історичних наук, в.о. завідувача відділу археології Києва

Зоценко І. В.

Молодший науковий співробітник

Інститут археології НАН України

Осадчий Р. М.

Завідувач відділу науково-облікової документації та фондової роботи

Київський обласний центр охорони і наукових досліджень пам'яток культурної спадщини

АРХЕОЛОГІЧНІ РОЗВІДКИ 2018 р. НА ТЕРИТОРІЇ КИЇВСЬКОЇ ОБЛАСТІ. ПАМ'ЯТКООХОРОННИЙ АСПЕКТ

Протягом 2018 р. співробітники ААЕ ІА НАН України (Івакін В. Г., Зоценко І. В.), разом із співробітником Київського обласного центру охорони і наукових досліджень пам'яток культурної спадщини Центру охорони пам'яток (Осадчим Р. М.) провели низку розвідувальних робіт у лівобережних районах Київської області. Метою археологічних досліджень було накопичення інформаційної бази, необхідної для складання облікової документації на пам'ятки археології, які активно руйнуються в результаті грабіжницьких розкопів або несанкціонованих будівельних робіт.

У квітні здійснено розвідку на давньоруському городищі та неукріпленому поселенні у с. Русанів Броварського району, які грабуються чорними копачами. Виявлено три грабіжницькі шурфи (розміри 3,5×2,5 м, 3,0×2,0 м та 1,0×1,0 м, глибина 0,5–1,2 м) – зафіксовані порушення культурного шару, стінки найбільшого з шурфів були вертикально зачищені задля визначення стратиграфічної ситуації на пам'ятці. Проведено археологічне обстеження Русанівського городища та неукріпленого поселення-посаду, зібраний численний підйомний керамічний матеріал XI–XII та XVII–XVIII ст. (іл. 1б), визначені межі посаду з метою створення облікової документації на Русанівський археологічний комплекс (іл. 1а).

З метою створення облікової документації на пам'ятку археології місцевого значення “Городище літописного Борисполя” у грудні було здійснено обстеження невеликої ділянки городища у центральній частині м. Бориспіль (вул. Героїв Небесної Сотні, 7) з метою створення оновленої облікової документації на пам'ятку (іл. 2а). Ділянка знаходилася на схилі і мала незначний перепад висот. Проведено її візуальний огляд, пробито 3 розвідувальних шурфи орієнтовані стінками за сторонами світу, розміром 2,0×2,0 м і глибиною до 2 м (приблизно на цьому рівні зафіксований материк).

У шурфах зафіксовані об'єкти (сміттєві ями?) з археологічним матеріалом XVII–XX ст. Як зазначалося вище, ділянка досліджень знаходиться на природному схилі, тому було простежено пониження рівня стратиграфічних горизонтів зі сходу на захід. У всіх шурфах зафіксовано майже однакову стратиграфічну ситуацію:

- **КШ-1** відноситься до XX ст., насичений сміттям та матеріалами цього часу. З шару також походять чисельні знахідки кераміки XVII–XIX ст.

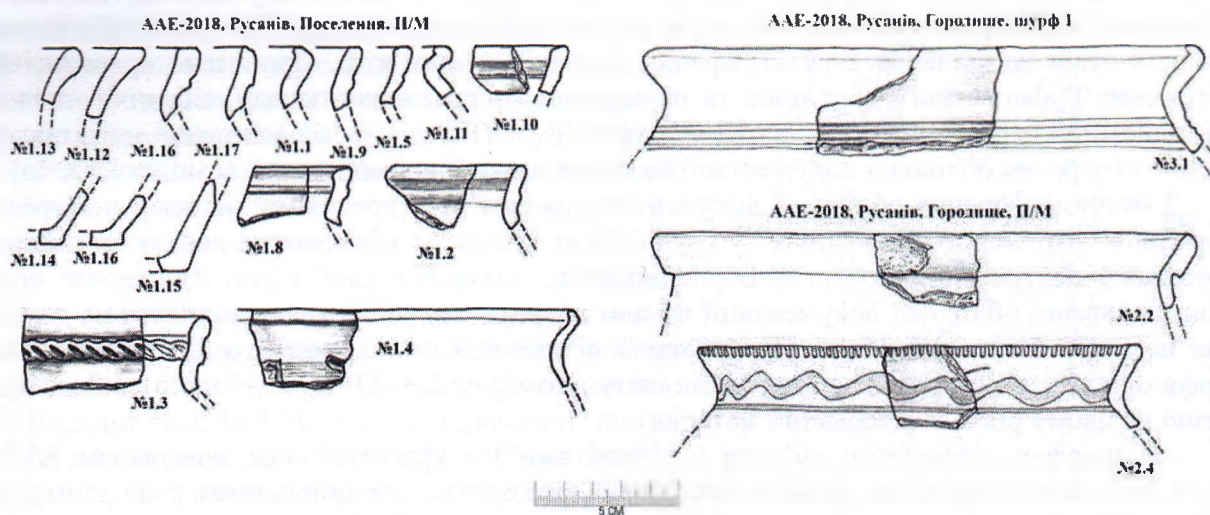
- **КШ-2** датується XVII–XIX ст. Окрім керамічного та остеологічного матеріалу в шарі зустрічалися фрагменти печини.

- **КШ-3** відноситься до XII–XIII ст. З нього походить колекція остеологічного та керамічного матеріалу цього періоду. Шар також був насичений печиною, що вказує на розташування поруч житлових споруд.

Таким чином, в результаті розвідки 2018 р. виявлені культурні нашарування бориспільського давньоруського городища (XII–XIII ст.), а також горизонти пізньосередньовічного міста (XVII–XIX ст.), зібрана колекція археологічного матеріалу (фрагменти керамічного посуду, кістки тварин, тощо) (іл. 26). Обстеження середньовічного городища літописного Борисполя планується продовжити у 2019 р.

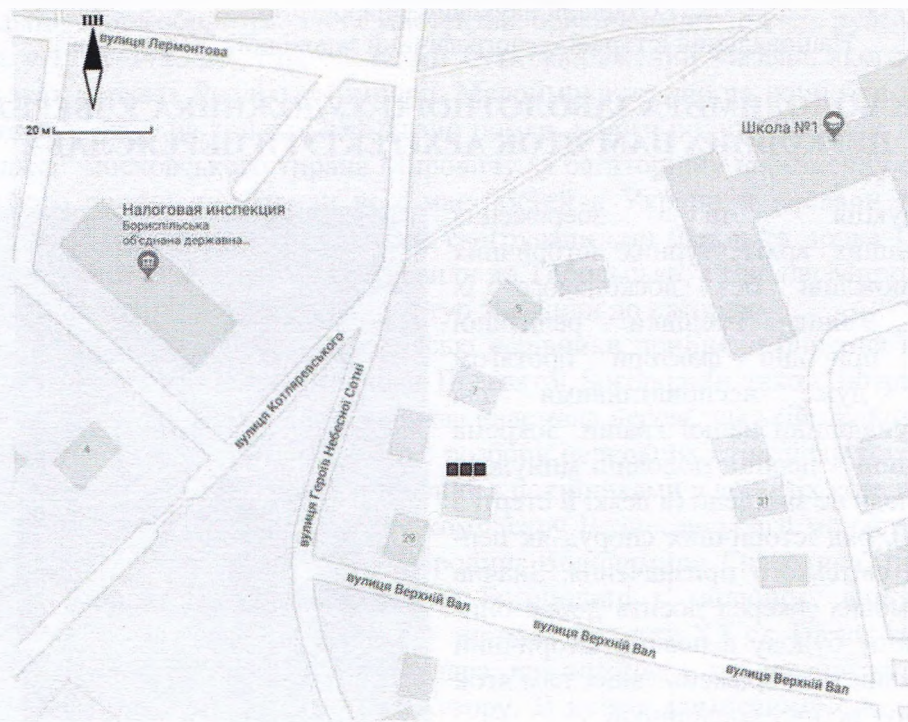


а

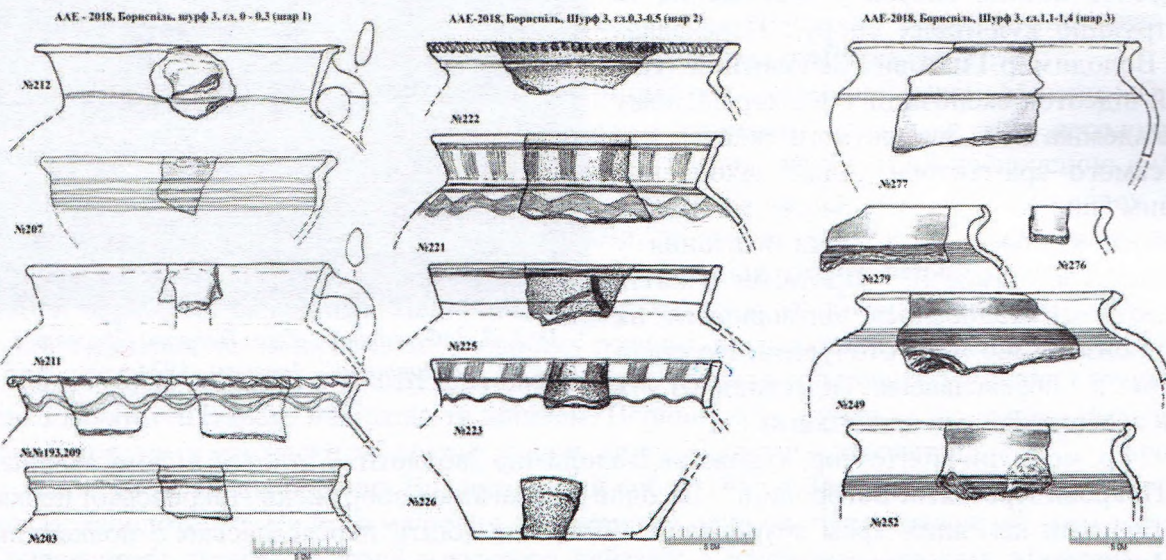


б

Іл. 1. Русанівське городище та неукріплене поселення:
а) карта-схема меж пам'ятки археології;
б) керамічний матеріал XII–XIII та XVII–XVIII ст.



а



б

Іл. 2. Давньоруське городище м. Бориспіль:
а) карта-схема розвідувальних шурфів;
б) керамічний матеріал XII–XIII та XVII–XIX ст.